



			DATA :	14/02/2016
			DATE :	
N. Protocollo :	00922-2016	/CUS/PC	Inviato tramite PEC	
N. d'Enregistrement :			Envoyé par PEC	
PAGINE ...3.... COMPRESA LA PRESENTE				
DA :	REGIONE AUTONOMA VALLE D'AOSTA			
DE :	PROTEZIONE CIVILE			
A :	Sindaci dei Comuni delle zone interessate Presidenza della Regione Stazioni forestali – Comandante CFVdA Soccorso Alpino Valdostano Ufficio stampa Presidenza della Regione Coord. Dip. Agricoltura, ris. naturali e Corpo forestale Coord. Dip. infrastr. viab. ed edil. res. pubbl. Coord. Dip. program., dif. suolo e ris. idriche Assetto idrogeologico dei bacini montani Viabilità Attività geologiche Presidenti delle Commissioni valanghe		Corpo valdostano dei vigili del fuoco Questura – Polizia di frontiera – Polizia stradale Carabinieri di Aosta Guardia di Finanza A.N.A.S. – R.A.V. – S.A.V. Tunnel M. Bianco – Tunnel G. S. Bernardo C.V.A. – D.E.V.A.L. Centro addestramento alpino C.R.I. S. S. 118 Volontariato protezione civile Trenitalia – R.F.I.	

Oggetto: AVVISO DI MODERATA CRITICITÀ VALANGHIVA IN ATTO – PREALLARME –

Si trasmette in allegato l'avviso proveniente dal **CENTRO FUNZIONALE REGIONALE**.

Si conferma il grado di pericolo **4-forte** nei Comuni di Allein, Arvier, Courmayeur, Doues, Etroubles, La Salle, La Thuile, Morgex, Ollomont, Pré St. Didier., Rhemes Notre Dames, Rhemes St. Georges, Saint Oyen, Saint Rhémy e Valgrisenche classificate a rilevante rischio valanghivo. Si richiede pertanto di voler adottare le eventuali misure necessarie conseguenti allo stato di attivazione.

I SINDACI dei Comuni in indirizzo:

- Sono **invitati ad assicurare** la piena funzionalità delle proprie strutture sia ai fini preventivi sia per gli eventuali interventi emergenziali;
- **Stabiliscono e mantengono** i contatti con le strutture operative presenti sul territorio;
- **Attivano** inoltre, in conformità alle linee guida regionali, la locale Commissione valanghe.

La CUS (tel. 800319319) funzionerà da punto di raccordo per lo scambio di tutte le informazioni.

LIVELLO DI ATTIVAZIONE DEL PIANO REGIONALE DI PROTEZIONE CIVILE: **PREALLARME**

Il Capo della protezione civile
(Firmato in originale)

Département de la protection civile et des sapeurs-pompiers
CUS

Dipartimento protezione civile e vigili del fuoco
CUS



11020 Saint-Christophe (Ao)
loc. Aéroport, 7/A
téléphone: 800319319 – +39 0165 5400

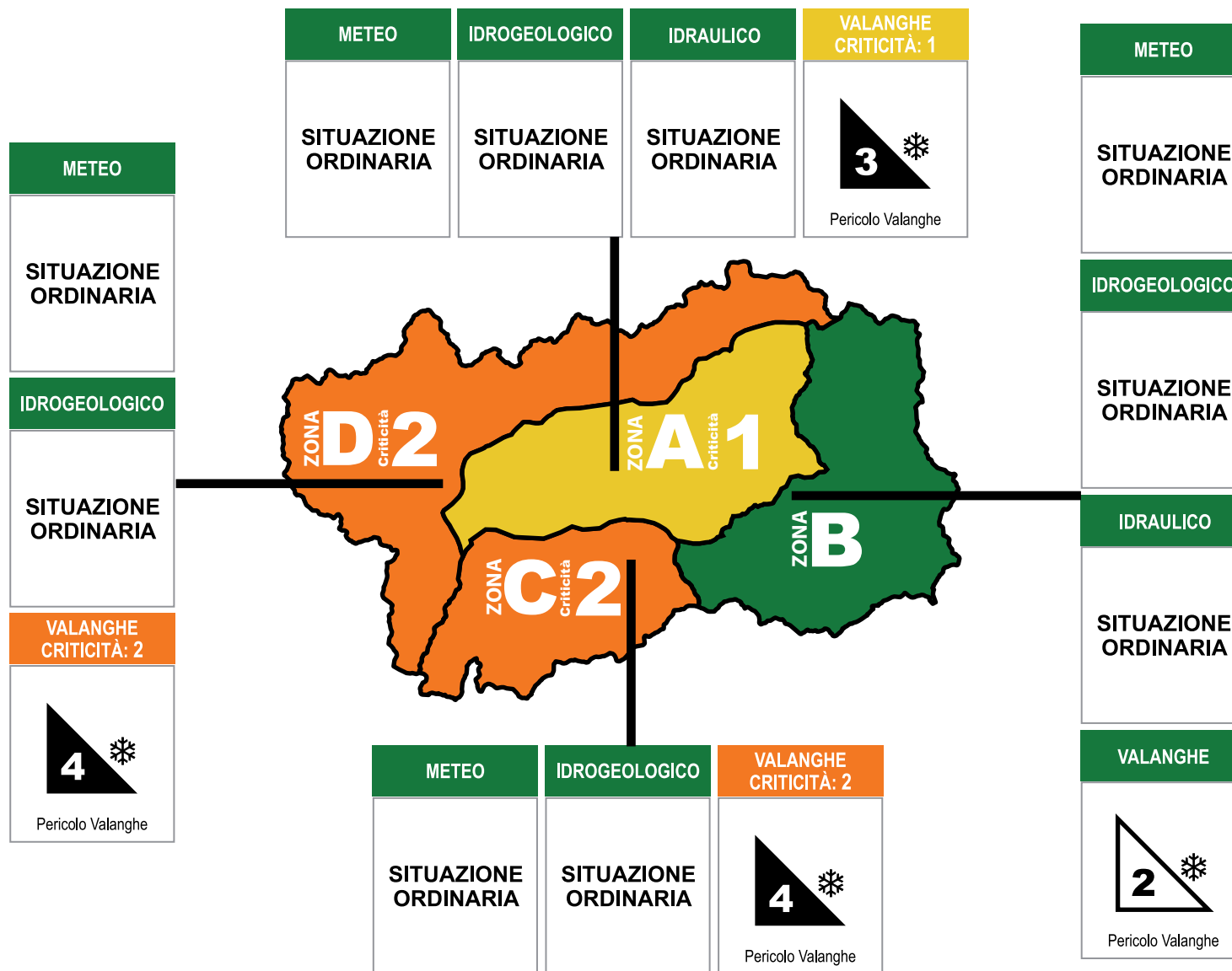
11020 Saint-Christophe (Ao)
loc. Aeroporto, 7/A
telefono: 800319319 – +39 0165 5400

protezionecivile@regione.vda.it
one.vda.it
www.regione.vda.it
C.F.: 80002270074

BOLLETTINO DI CRITICITÀ METEOROLOGICA, IDROGEOLOGICA E VALANGHIVA REGIONALE (ai sensi della direttiva PCM 27/02/2004)



Questo bollettino contiene avvisi di criticità



Bollettino N° 45/2016

Emissione del 14/02/2016
Inizio Validità: 14/02/2016 14:00
Fine Validità: 15/02/2016 23:59
Aggiornamento: 15/02/2016 14:00

OGGI

ZERO TERMICO (m s.l.m.)
1400
QUOTA NEVE (m s.l.m.)
1100

DOMANI

ZERO TERMICO (m s.l.m.)
Mattino: 700 / Pomeriggio: 1000
QUOTA NEVE (m s.l.m.)
Mattino: - / Pomeriggio: -

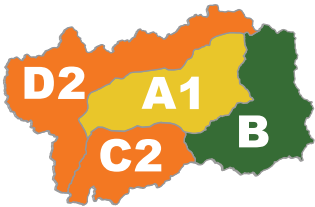
LIVELLI DI CRITICITÀ ai fini di Protezione Civile

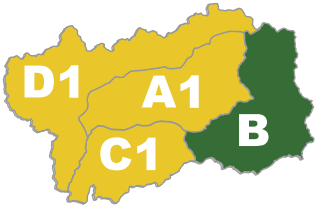
Verde	Situazione Ordinaria
Giallo	1. Ordinaria criticità
Arancio	2. Moderata criticità
Rosso	3. Elevata criticità

BOLLETTINO DI CRITICITÀ METEOROLOGICA, IDROGEOLOGICA E VALANGHIVA REGIONALE



Bollettino N° 45/2016

Dalle 12.00 alle 24.00 di OGGI	ZONE	Livelli e scenari di criticità METEOROLOGICA	Livelli e scenari di criticità IDROGEOLOGICA-IDRAULICA	Livelli e scenari di criticità VALANGHIVA												
 <p>Corrispondenze fra</p> <p>CRITICITÀ = N° = COLORE</p> <table border="1"> <tr><td>Situaz. Ordinaria</td><td>1</td><td>Verde</td></tr> <tr><td>Ordinaria</td><td>2</td><td>Giallo</td></tr> <tr><td>Moderata</td><td>3</td><td>Arancio</td></tr> <tr><td>Elevata</td><td>3</td><td>Rosso</td></tr> </table>	Situaz. Ordinaria	1	Verde	Ordinaria	2	Giallo	Moderata	3	Arancio	Elevata	3	Rosso	A	Avviso: - Precipitazione media e massima: Debole	Criticità: -	CRITICITÀ: 1 Grado di pericolo: 3: Marcato Manto nevoso da moderato a debole consolidamento su molti pendii ripidi; possibili medie e anche grandi valanghe spontanee.
	Situaz. Ordinaria	1	Verde													
	Ordinaria	2	Giallo													
	Moderata	3	Arancio													
Elevata	3	Rosso														
B	Avviso: - Precipitazione media e massima: Debole	Criticità: -	CRITICITÀ: 2 Grado di pericolo: 2: Moderato Manto nevoso moderatamente consolidato su alcuni pendii ripidi, altrove ben consolidato; non sono da aspettarsi grandi valanghe spontanee.													
C	Avviso: - Precipitazione media e massima: Debole	Criticità: -	CRITICITÀ: 2 Grado di pericolo: 4: Forte Manto nevoso debolmente consolidato sulla maggior parte dei pendii ripidi; probabili molte valanghe spontanee anche di grandi dimensioni.													
D	Avviso: - Precipitazione media e massima: Debole	Criticità: -	CRITICITÀ: 2 Grado di pericolo: 4: Forte Manto nevoso debolmente consolidato sulla maggior parte dei pendii ripidi; probabili molte valanghe spontanee anche di grandi dimensioni.													

Dalle 00.00 alle 24.00 di DOMANI	ZONE	Livelli e scenari di criticità METEOROLOGICA	Livelli e scenari di criticità IDROGEOLOGICA-IDRAULICA	Livelli e scenari di criticità VALANGHIVA												
 <p>Corrispondenze fra</p> <p>CRITICITÀ = N° = COLORE</p> <table border="1"> <tr><td>Situaz. Ordinaria</td><td>1</td><td>Verde</td></tr> <tr><td>Ordinaria</td><td>2</td><td>Giallo</td></tr> <tr><td>Moderata</td><td>3</td><td>Arancio</td></tr> <tr><td>Elevata</td><td>3</td><td>Rosso</td></tr> </table>	Situaz. Ordinaria	1	Verde	Ordinaria	2	Giallo	Moderata	3	Arancio	Elevata	3	Rosso	A	Avviso: - Precipitazione media e massima: Assente	Criticità: -	CRITICITÀ: 1 Grado di pericolo: 3: Marcato Manto nevoso da moderato a debole consolidamento su molti pendii ripidi; possibili medie e anche grandi valanghe spontanee.
	Situaz. Ordinaria	1	Verde													
	Ordinaria	2	Giallo													
	Moderata	3	Arancio													
Elevata	3	Rosso														
B	Avviso: - Precipitazione media e massima: Assente	Criticità: -	CRITICITÀ: 1 Grado di pericolo: 2: Moderato Manto nevoso moderatamente consolidato su alcuni pendii ripidi, altrove ben consolidato; non sono da aspettarsi grandi valanghe spontanee.													
C	Avviso: - Precipitazione media e massima: Assente	Criticità: -	CRITICITÀ: 1 Grado di pericolo: 3: Marcato Manto nevoso da moderato a debole consolidamento su molti pendii ripidi; possibili medie e anche grandi valanghe spontanee.													
D	Avviso: - Precipitazione media e massima: Assente localmente debole	Criticità: -	CRITICITÀ: 1 Grado di pericolo: 3: Marcato Manto nevoso da moderato a debole consolidamento su molti pendii ripidi; possibili medie e anche grandi valanghe spontanee.													

LEGENDA intensità di precipitazione		
Intensità	mm in 12 h	mm in 24 h
Debole	0-10	0-15
Moderata	10-30	15-45
Forte	30-60	45-90
Molto forte	>60	>90

NOTE	NOTE	NOTE

N.B:
Per una corretta lettura e interpretazione si raccomanda la consultazione del manuale d'uso.